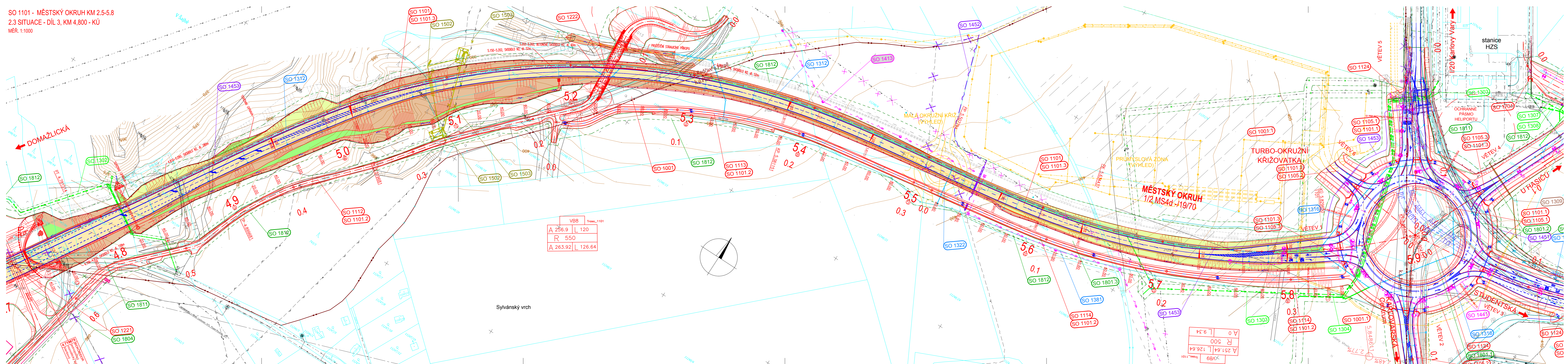


SO 1101 - MĚSTSKÝ OKRUH KM 2.5-  
2.3 SITUACE - DÍL 3, KM 4,800 - KÚ  
MĚŘ. 1:1000



## LEGENDA

- MO Křimická – Karlovarská – dv  
— související investice – výhled  
— MO výhled – čtyřpruh  
DP101  
A3  
J102  
sondy archivní  
sondy podrobného a doplň. IGP














### LEGENDA ZÁBORU

- Trvalý zábor  
 - - - - - Dočasný zábor nad 1 rok  
 . . . . . Dočasný zábor do 1 roku

LEGENDA MAPY KN

- 776  
k.ú.Plzeň  
číslo a hranice parcely KN  
hranice katastr. území dle KN

### LEGENDA SÍTÍ

- |   |   |                   |
|---|---|-------------------|
| stávající sítě  |   |                   |
|  |  | vodovod           |
|  |   | kanalizace        |
|  |   | plynovod VTL      |
|  |   | plynovod STL      |
|  |   | plynovod NTL      |
|  |   | vedení VN         |
|  |   | vedení VN         |
|  |   | vedení NN         |
|  |  | veřejné osvětlení |
|  |   | kabely sdělovací  |
|  |   | meliorace         |

OCHRANNÁ PÁSMÁ

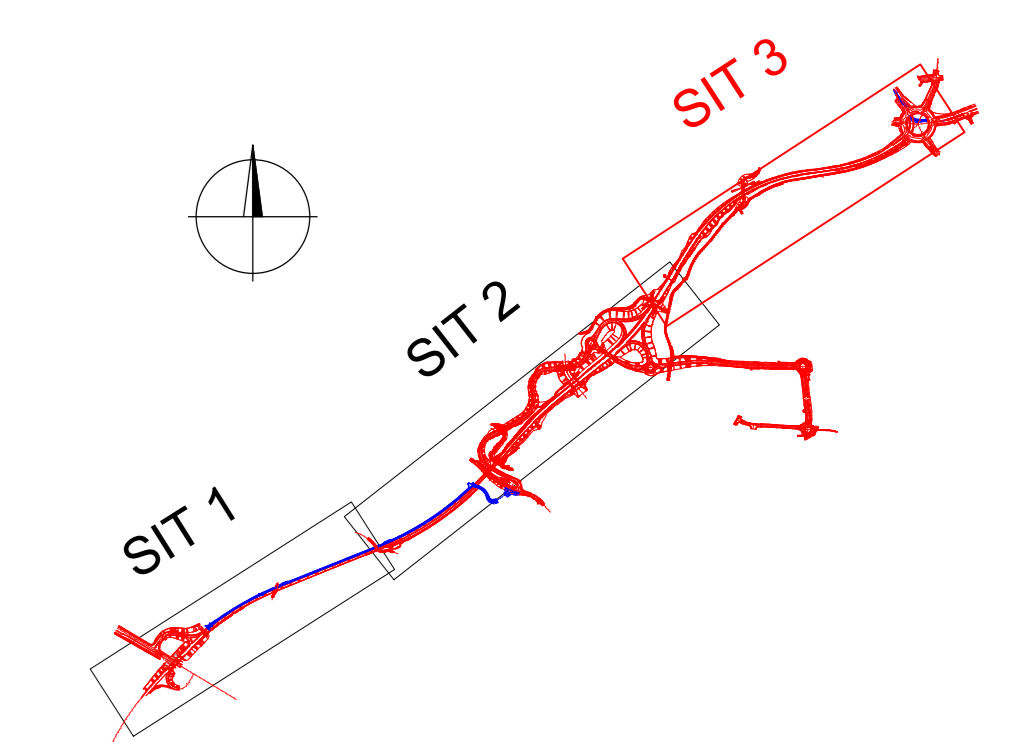
- |                               |      |
|-------------------------------|------|
| silnice I.řřidy               | 50m  |
| silnice II.řřidy              | 15m  |
| městské komunikace I.řř.      | 50m  |
| městské komunikace II.řř.     | 15m  |
| kanalizační stoky             | 3m o |
| vodovod                       | 2m o |
| plynovod do DN200             | 4m o |
| venkovní vedení do 220kV (VN) | 15m  |
| venkovní vedení do 110kV (VN) | 12m  |
| venkovní vedení do 35kV (VN)  | 7m o |
| kabelové vedení               | 1m o |

Stávající inž. sítě jsou zakresleny z grafických podkladů správců a jejich poloha je inform. Před zahájením stavby musí příslušný správce sítě vytýčit.

### LEGENDA PLOCH

- |   |  |
|---|--|
|   | vozovka  |
|  | výkop  |
|  | násp   |
|  | dlažba/pojízdná dlažba                         |
|  | zelené plochy                                  |
|  | cyklistická stezka, chodník/chodníkový přejezd |
|  | frézování vozovky                              |
|  | demolice                                       |
|  | staveništní komunikace                         |
|  | posyp šlákodrtí                                |




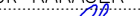
KLAD LISTŮ:



ČÁST B  
SO 1101

Souřadnicový systém S-JTSK, Výškový systém Bpv

|   |  |  |
|---|--|--|
| Hlavní interjér projektu:<br>Ing. Dominika URBANOVÁ | Zakazatel RD: Společnost PGP/VALBEK – MO Křivčická<br>SPRÁVCE SPOLČENOSTI:   | SPOLČENÍK SPOLČENOSTI:   |
| Čís. zakázky:<br>18 240 2                           | <br>PRAGOPROJEKT, a.s. k řádkové 166/16, 141 54 Praha 4 | <br>Vaňurova 505/17, 460 01 Liberec |

|  |  |   |  |
|--|--|---|--|
| PRAGOPROJEKT, s.r.o. K Ryšánské 1668/16, 147 54 Praha 4, IČ: 45272397, www.pragoprojekt.cz, datová schránka: 43kf54<br>Zpracovatelská ústava: Ateřir Praha I – K Ryšánské 1668/16, 147 54 Praha 4, Tel.: 226 066 111, E-mail: mail@b.pragoprojekt.cz |  |   |  |
| Nařízení/pragoprojekt<br>Ing. Petr MAREK<br>podpis:   | Zodpovdný projektant:<br>Ing. Dominika URBANOVA<br>podpis:  | Ředitel atěšir Praha I<br>Ing. Jan ZAPLETAL | Zhotovitel:<br> |
| Technická kontrola:<br>Ing. Zbyněk KARÁSEK<br>podpis:   |  |   |  |

|               |   |               |             |
|---------------|---|---------------|-------------|
| Kraj:         | PLZEŇSKÝ  | Čís. záznamy: | 18 240 2    |
| Místo stavby: | PLZEŇ   | Čís. akce:    | 04 473      |
| Objednatel:   | ODBOR INVESTIC MAGISTRÁTU MĚSTA PLZNĚ   | Datum:        | 03.2019     |
| Ace:          | MĚSTSKÝ OKRUH, ÚSEK KŘIMICKÁ (CHEBSKÁ) -<br>KARLOVARSKÁ V PLZNI<br>MĚSTSKÝ OKRUH KM 2.5-5.8 | Formát:       | 8x44        |
| Objekt:       |   | Měřítko:      | 1:1000      |
| Příloha:      |   | Stupeň:       | Souprava:   |
|               | SITUACE - DÍL 3, KM 4,800 - KÚ  | Čís. přílohy: | PDP5<br>2.3 |